

Κύπρος, το νησί της Αφροδίτης.



Πιστεύεται ότι η θεά
Αφροδίτη γεννήθηκε
από τη θάλασσα
στις ακτές της
Κύπρου

Όπως αναφέρεται και στην
Ομήρου Ιλιάδα

Πεύθεντο γαρ Κύπρον δε
μέγα κλέος...

ΔΗΛΑΔΗ:

Όταν στην Κύπρο το μέγα
άκουσμα είχε φτάσει...



Γενικές πληροφορίες

- Έτος προσχώρησης στην ΕΕ: 2004
- Νόμισμα: ευρώ
- Πολιτικό σύστημα: Δημοκρατία (προεδρική)
- Πρωτεύουσα: Λευκωσία
- Έκταση: 9 000 χλμ²
- Πληθυσμός: 800.000
- Επίσημη γλώσσα: Ελληνικά
- Θρησκεία: Χριστιανοί Ορθόδοξοι
- Εθνικός ύμνος: «Ύμνος εις την ελευθερίαν»



Γενικές πληροφορίες

- Σημαία της Κύπρου:



- Κυπριακό έμβλημα:



Χάρτες της Κύπρου με:
πόλεις:



Γεωγραφική θέση.

- Η Κύπρος είναι το σταυροδρόμι τριών μεγάλων ηπείρων. Της Ευρώπης, της Ασίας και της Αφρικής.
- Είναι το τρίτο σε μέγεθος νησί της Μεσογείου μετά τη Σικελία και τη Σαρδηνία.
- 380 χλμ. δυτικά της βρίσκεται η Ελλάδα (Ρόδος).
- 100 χλμ. νότια της βρίσκεται η Τουρκία.
- 120 χλμ. δυτικά της βρίσκεται η Συρία.
- Η Κύπρος λόγω της στρατηγικής της θέσης γνώρισε πάρα πολλούς κατακτητές.
- Από το 1974 όμως ένα μεγάλο μέρος της πατρίδας μας είναι τουρκοκρατούμενο.



Τουρκική εισβολή

- Στις 20 Ιουλίου 1974 Τούρκοι στρατιώτες εισέβαλαν παράνομα στις βόρειες ακτές της Κύπρου, και αυτό είχε ως αποτέλεσμα την παράνομη κατοχή του 37% της Κυπριακής Δημοκρατίας.
- Περίπου 200.000 άνθρωποι εκδιώχθηκαν από τα σπίτια τους και έγιναν πρόσφυγες στην ίδια τους την πατρίδα.
- 4 000 χιλ. νεκροί.
- 1 619 άνθρωποι δηλώθηκαν αγνοούμενοι.
- Οι Τούρκοι μέχρι σήμερα κρατούν σχεδόν τη μισή μας πατρίδα και μας απαγορεύουν να γυρίσουμε πίσω στα σπίτια μας.



Λευκωσία – Θέση

Είναι χτισμένη σχεδόν στο κέντρο της Κύπρου, ανάμεσα στις δύο μεγάλες οροσειρές του νησιού, το Τρόδος και τον Πενταδάκτυλο



Οι 6 επαρχίες της Κύπρου

- **ΛΕΥΚΩΣΙΑ:** η μόνη διχοτομημένη πρωτεύουσα στον κόσμο. Είναι κτισμένη πάνω στον Πεδιαίο ποταμό . Το βόρειο μέρος της βρίσκεται υπό τουρκική κατοχή. Στο νότιο τμήμα έχει 270 000 κατοίκους και στο τουρκοκυπριακό ζουν 84 493 κάτοικοι.



ΛΕΥΚΩΣΙΑ



Παλιά πόλη



Ενετικά τείχη



Νέα πόλη



Πύλη Κερύνειας



Πύλη Αμμοχώστου



Πύλη Πάφου

Λευκωσία - έδρα της Κυβέρνησης και του κράτους



Προεδρικό Μέγαρο



Βουλή



**Υπουργείο Παιδείας,
Πολιτισμού, Αθλητισμού
και Νεολαίας**



Ανώτατο Δικαστήριο



Αρχιεπισκοπή



Πανεπιστημιούπολη




**Αρχοντικό
Χατζηγιωργάκη
Κορνέσιου**




**Εκκλησία
Φανερωμένης**



Αεροδρόμιο Λευκωσίας



Λήδρα Πάλας



**Φυλακισμένα
Μνήματα**



Εκκλησία Αγίας Σοφίας



**Αρχαίο Θέατρο
Σόλων**



**Εκκλησία Αγίου
Μάμα**



**Εκκλησία Παναγίας
Χρυσοσπηλιώτισσας**



**Εκκλησία Αγίου
Νικολάου της Στεγης**

Λεμεσός-Θέση

Είναι παραθαλάσσια πόλη.

Βρίσκεται στη νότια πλευρά του νησιού.



- **ΛΕΜΕΣΟΣ:** Είναι η δεύτερη μεγαλύτερη πόλη της Κύπρου με 94 250 κατοίκους.
- Έχει το μεγαλύτερο λιμάνι του νησιού και ένα από τα μεγαλύτερα της ανατολικής Μεσογείου.
- Το λιμάνι το χρησιμοποιούν εμπορικά πλοία αλλά και κρουαζιερόπλοια.
- Βρίσκεται ολόκληρη στο ελεύθερο τμήμα του νησιού.



Γιορτές της Λεμεσού



Γιορτή του
κρασιού



Καρναβάλι

ΛΕΜΕΣΟΣ



Παραλιακός δρόμος



Μεσαιωνικό κάστρο



Μαρίνα



Παλιά πόλη

Πολιτιστικά μνημεία



Αμαθούντα



Μεσαιωνικό κάστρο
Κολοσσιού



Αρχαίο θέατρο
Κουρίου

Λάρνακα -Θέση

Είναι παραθαλάσσια πόλη.

Βρίσκεται στη νοτιοανατολική πλευρά του νησιού.



ΛΑΡΝΑΚΑ

- Αποτελεί τη διάδοχο πόλη του αρχαίου Κιτίου, ενός από τα σημαντικά βασίλεια της αρχαίας Κύπρου.
- Σήμερα αποτελεί την τρίτη σε μέγεθος πόλη του νησιού, με πληθυσμό 62 997 κατοίκους.



Αεροδρόμιο-αλυκή

- Στη Λάρνακα βρίσκεται το Διεθνές αεροδρόμιο Λάρνακας.
- Κοντά στο αεροδρόμιο είναι η τεράστια Αλυκή. Είναι ένας από τους σημαντικότερους υγροβιότοπους της Μεσογείου. Τους χειμωνιάτικους μήνες αγριόκυκνοι και φλαμίνγκο κάνουν εδώ μια στάση πριν συνεχίσουν την κάθοδό τους για τον Νότο.



ΛΑΡΝΑΚΑ



Αρχαιολογικός
χώρος Κιτίου



Αρχαιολογικός χώρος
Καλαβασού – Τέντας



Τεκκέ Χαλά Σουλτάν



Χοιροκιτία



Υδραγωγείο Καμάρες



Φοινικούδες



**Μεσαιωνικό
κάστρο**



Εκκλησία Αγίου Λαζάρου



**Εκκλησία Παναγίας
Αγγελόκτιστης**

Πάφος -Θέση

Είναι παραθαλάσσια πόλη.

Μια από τις 6 επαρχίες της Κύπρου

Βρίσκεται στη νοτιοδυτική πλευρά του νησιού.



ΠΑΦΟΣ:

Έχει 4 δήμους : Πάφο, Γεροσκήπου, Πέγεια και Πόλις.

Έχει εμβαδόν 1393 χλμ²

Έχει πληθυσμό 89000 κατοίκους



ΠΑΦΟΣ



ΑΚΑΜΑΣ



ΠΕΤΡΑ ΡΩΜΙΟΥ



ΚΑΣΤΡΟ ΠΑΦΟΥ



ΛΟΥΤΡΑ ΑΦΡΟΔΙΤΗΣ



ΤΑΦΟΙ ΒΑΣΙΛΕΩΝ



ΣΤΗΛΕΣ ΑΠΟΣΤΟΛΟΥ

ΠΑΥΛΟΥ

Αμμόχωστος - Θέση

Είναι παραθαλάσσια πόλη.

Βρίσκεται στην ανατολική πλευρά του νησιού.



ΑΜΜΟΧΩΣΤΟΣ:

- Είναι τουρκοκρατούμενη πόλη
- 40000 Κατοίκους : Ελληνοκύπριοι εκδιώχθηκαν από τον Τουρκικό στρατό το 1974.
- Όνομασία : πόλη χωμένη στην άμμο.



ΑΜΜΟΧΩΣΤΟΣ

Προϊόντα που παράγει:

Σιτάρι
Εσπεριδοειδή
Ελιές
Σταφύλια
Βαμβάκι

ΛΙΜΑΝΙ

- Φυσικό λιμάνι .
- Βασικό λιμάνι εξαγωγής γεωργικών προϊόντων στην ανατολική μεσόγειο.



ΠΥΡΓΟΣ ΤΟΥ ΘΕΛΛΟΥ

- Αποτελεί τμήμα των οχυρώσεων του κάστρου της Αμμοχώστου.



ΓΙΟΡΤΗ ΠΟΡΤΟΚΑΛΙΟΥ



ORANGE
FESTIVAL
MAGUSTA

The background features a photograph of the ancient ruins of Salamina, showing several tall, white marble columns standing amidst a sandy and rocky landscape. The sky is clear and blue. A large, dark blue triangular shape is overlaid on the right side of the image, and a teal-to-blue gradient bar is at the bottom. At the very bottom, there is a stylized, dark brown silhouette of a mountain range.

ΣΑΛΑΜΙΝΑ


MARAŞ BÖLGESİNDE
FOTOĞRAF VE FİLM
ÇEKMEK YASAKTIR.
NO PHOTO

ΠΟΛΗ ΦΑΝΤΑΣΜΑ

Κερύνεια-Θέση

Βρίσκεται στη βόρεια πλευρά του νησιού, ακριβώς πίσω από την οροσειρά του Πενταδαχτύλου. Όμως και αυτή είναι σήμερα Τουρκοκρατούμενη.





ΚΕΡΥΝΕΙΑ: Είναι η μικρότερη από τις 6 επαρχίες της Κύπρου

- Ήταν πόλη της αρχαίας Αχαΐας και πιστεύεται ότι πήρε το όνομά της από τον Κερυνίτη ποταμό που πέρναγε δίπλα από την πόλη.
- Έχει ένα πανέμορφο λιμανάκι και γενικά είναι μια πολύ γραφική πόλη



ΚΕΡΥΝΕΙΑ

Το κάστρο της Κερύνειας




Το Αββαείο του Μπελαπαίς



Το λιμανάκι

Το καράβι της Κερύνειας



Κι άλλα κάστρα στην Κερύνεια



Κάστρο της
Καντάρας



Κάστρο
Βουφαβέντο



Κάστρο
Αγίου
Ιλαρίωνα