

Μαντέψετε!!!

ΠΟΙΟ ΕΙΝΑΙ ΤΟ ΧΩΡΙΟ ΜΑΣ;

Βρίσκεται σε ένα νησί της Μεσογείου θάλασσας

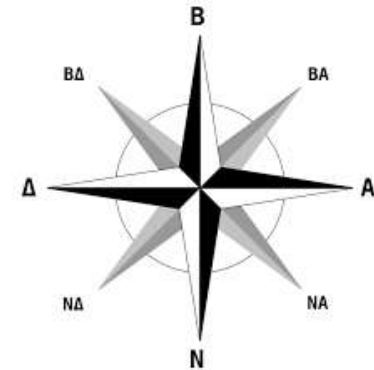
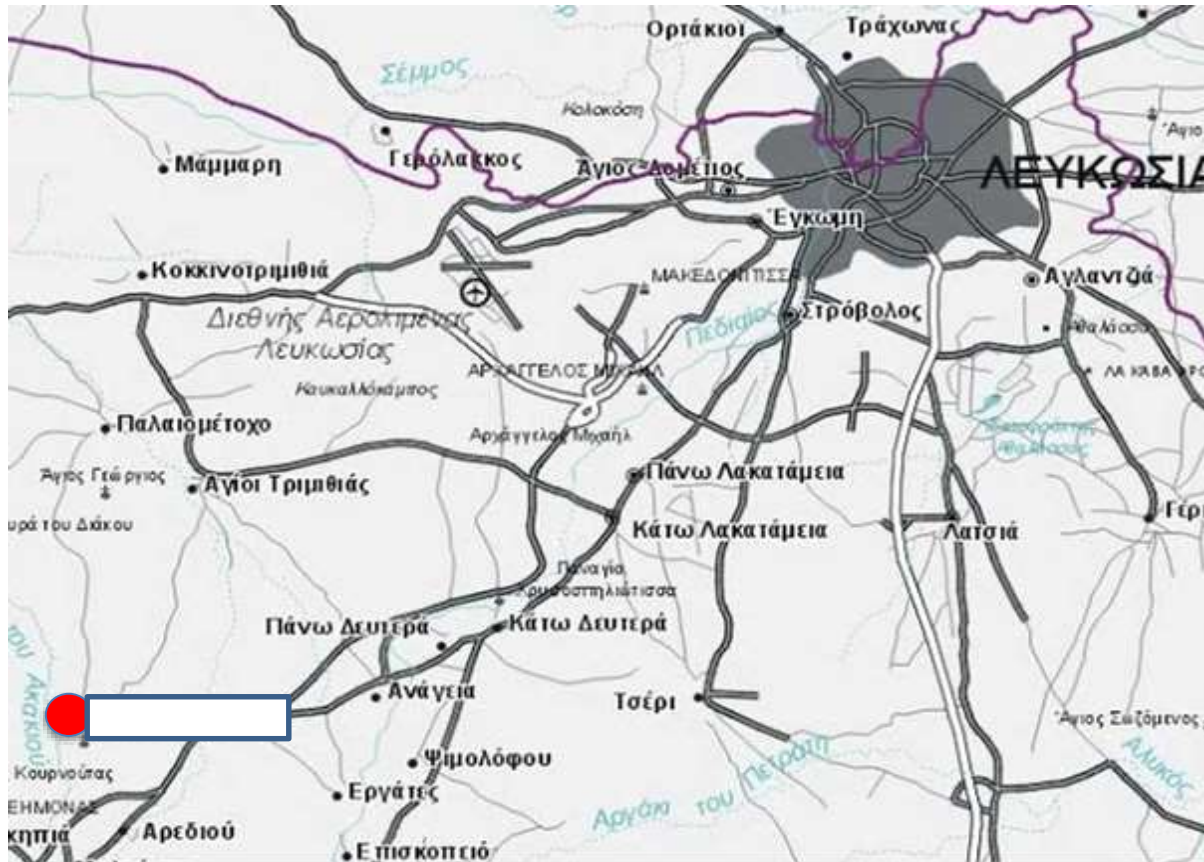


Γεωγραφική θέση

- Βόρεια: Τουρκία
- Νότια :Αίγυπτος
- Ανατολικά:Συρία

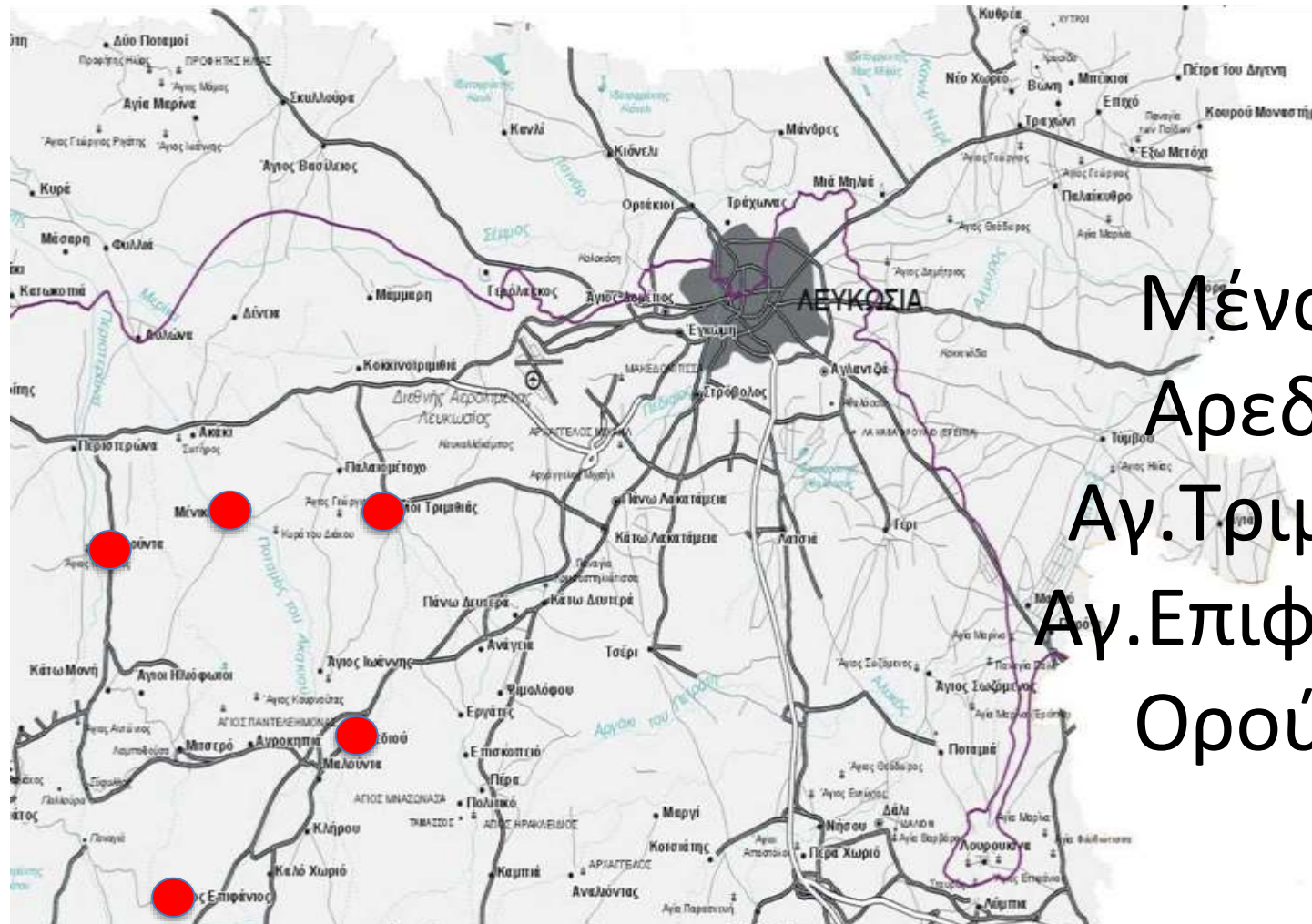
- Κοντινότερα Ελληνικά νησιά:
Καστελόριζο, Ρόδος

Είναι στην επαρχία Λευκωσίας



Βρίσκεται νοτιοδυτικά της Λευκωσίας
Περίπου 18km από την πόλη.

Γειτονικά χωριά



Μένοικο
Αρεδιού
Αγ. Τριμιθιάς
Αγ. Επιφάνιος
Ορούντα

Εκκλησία

Αγίου Ιωάννη του Προδρόμου

Κτίστηκε το 1856



Παρεκκλήσι του Αγίου Μάρκου του Ευγενικού



Κτισμένο στις όχθες
του Ακάκιου ποταμού.



Το σχολείο μας



- Ιδρύθηκε το 1897
- 23 μαθητές
- 4 δάσκαλοι
- 3 αίθουσες διδασκαλίας
- Κέντρο του χωριού

Διασχίζει το χωριό
ο ποταμός Ακάκιος.

Παραπόταμος του Σερράχη.



Κοντά στο χωρίο μας,
στο χωριό Κλήρου,
βρίσκεται το Φράγμα Ακακίου



Κοντά στον ποταμό

Είναι ο παλιός νερόμυλος που άλεθε
σιτάρι.

Έχει ανακηρυχθεί
Μνημείο από το Τμήμα Αρχαιοτήτων.



Λαούμια

Υπόγεια κανάλια που διευκόλυναν τη μεταφορά του νερού από τον ποταμό στα χωράφια τους.

Τον καιρό της Τουρκοκρατίας οι κάτοικοι κρύβονταν εκεί.



Δίπλα στον ποταμό

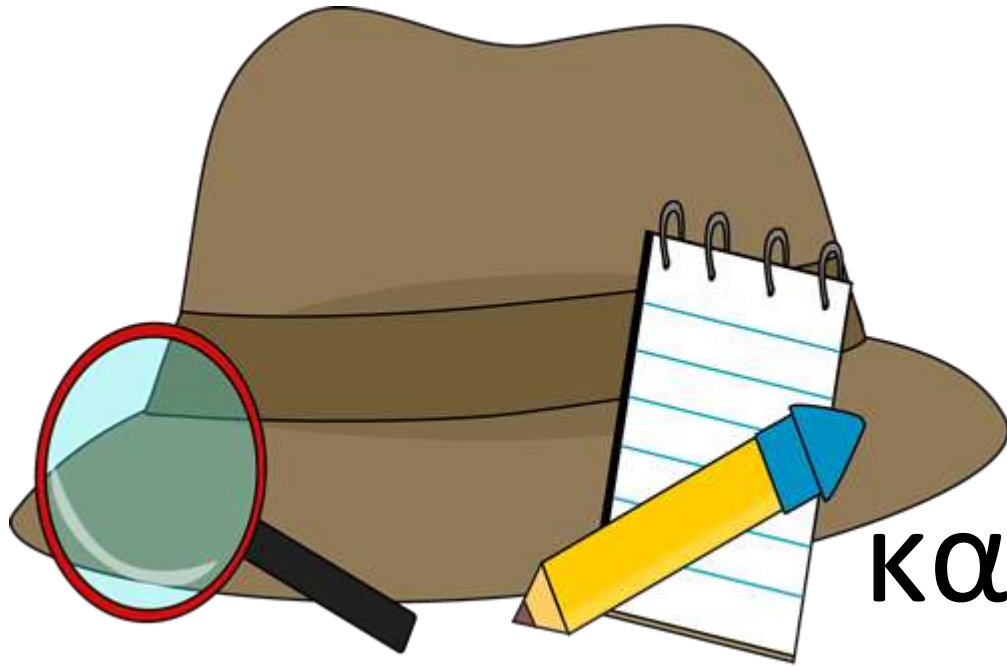
Σκοτώθηκε ο ήρωας της ΕΟΚΑ
Παντελής Κατελάρης



Έξω από το χωριό
Βρίσκεται το μνημείο
του ήρωα της ΕΟΚΑ
Παντελή Κατελάρη



Σας δώσαμε αρκετά στοιχεία!!!



Ερευνήστε,
μελετήστε
και αποκαλύψτε
μας!!!

Περιήγηση στο χωριό μας!

- <https://www.youtube.com/watch?v=607UvV7eIJo&t=2s>

